
















SITUASJONSPLAN MED FORSLAG TIL NY  
REGULERINGSPLAN FOR ØYJORDNESET  
INDUSTRIERPARK, TILTAK I BAA2

TEGNFORKLARING

-  Forlegnings- og kantinebrakker
-  Gruset plass
-  Kjøreveg/asfalt
-  Båtopptrekk/betongdekke
-  Gruset/vegetert plass
-  Skråning
-  Sjø
-  Formålsgrense
-  Eiendomsgrense som skal oppheves
-  Regulert byggegrense
-  4 meter til planlagt veg
-  Bebyggelse som forutsettes fjernet (ikke for omsøkt tiltak i denne søknad)
-  Måle og avstandslinje
-  Planlagte kotehøyder
-  Omsøkt tiltak

HOLON  
 HOLON Arkitektur AS  
 06.04.2022  
 1:1000 @ A4